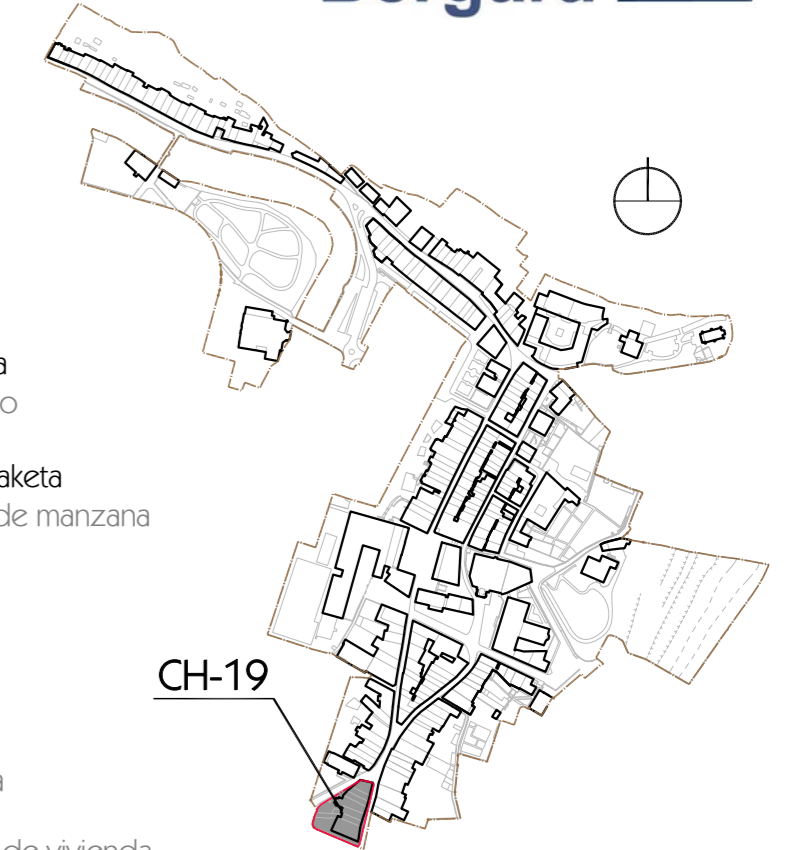




GUNE HISTORIKOA BIRGAITZEKO PLAN BEREZIA
 PLAN ESPECIAL DE REHABILITACION DEL CASCO HISTORICO
 1. ALDAKETA / 1ª MODIFICACION



-  Gune Historikoaren muga
Límite del Casco Histórico
-  Etxe-irla unitatearen mugaketa
Delimitación de unidad de manzana

Beheko solairutako lokalen erabilera motak
 / Tipos de uso de los locales de planta baja

-  Etxebizitza erabilera / Uso de vivienda
-  Etxebizitza erabilera beheko solairuan zehaztutako zonaldean
/ Uso de vivienda en zona determinada de planta baja
-  Trastelekua / Trastero
-  Komunitateko bizileku erabilera / Uso residencial comunitaria
-  Erabilera komertziala-biltokia / Uso comercial-almacén
-  Bulego erabilera / Uso oficinas
-  Zuzkidura erabilera (administrazio, osasuna, aisialdi, kirol, eskola...)
/ Usos dotacionales (administrativos, sanitario, recreativo, deportivo, escolar...)
-  Zuzkidura erabilera erlijiosoa / Uso dotacional religioso
-  Garaje erabilera / Uso de garaje
-  Erabilera industrial / Uso industrial

(*). Erdisotoko solairuetako erabilerak ezagutzeko, dagokion etxe-irla unitateko eraikinaren fitxa begiratu.
 Para conocer los usos de las plantas semisótano, ver ficha del edificio en la unidad edificatoria correspondiente.

E CH-19 01	Behin Betiko Onespen Dokumentua / Documento de Aprobación Definitiva		
	Indarreko plana. Erabilerak Beheko Solairuan. Plan Vigerente. Usos en Planta Baja.		
2018ko Abendua Diciembre 2018	E: 1/300 3 m.	Arkitektoak Arquitectos Javier Yeregui Luis P. Blanco Izaskun Salaberria Aroia Aranaga	
			Bidekurutzeta, 34-46