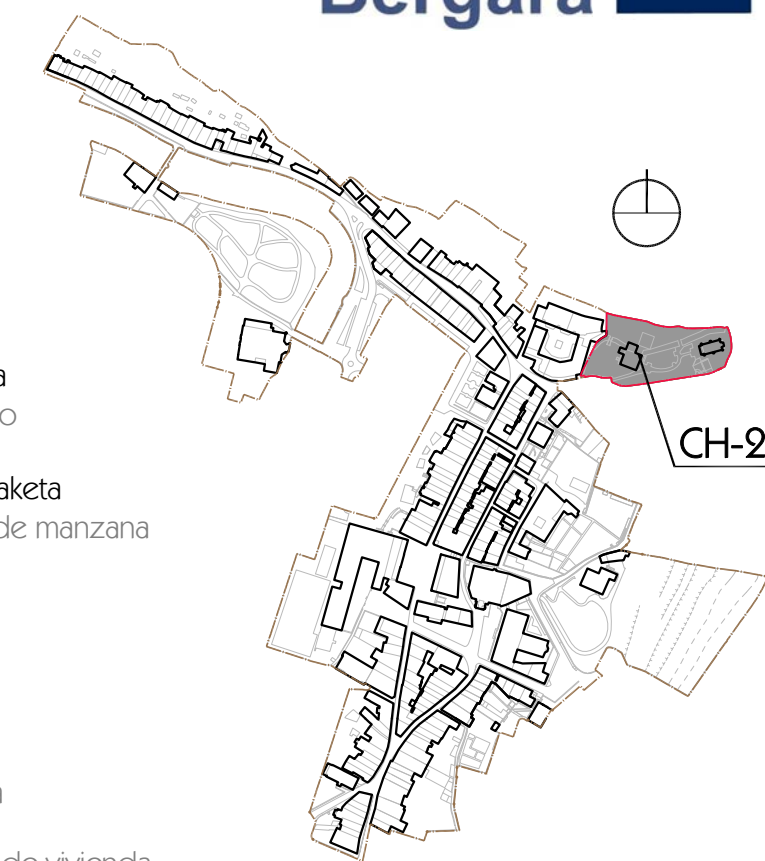






GUNE HISTORIKOA BIRGAITZEKO PLAN BEREZIA  
 PLAN ESPECIAL DE REHABILITACION DEL CASCO HISTORICO  
 1. ALDAKETA / 1ª MODIFICACION











Bergara

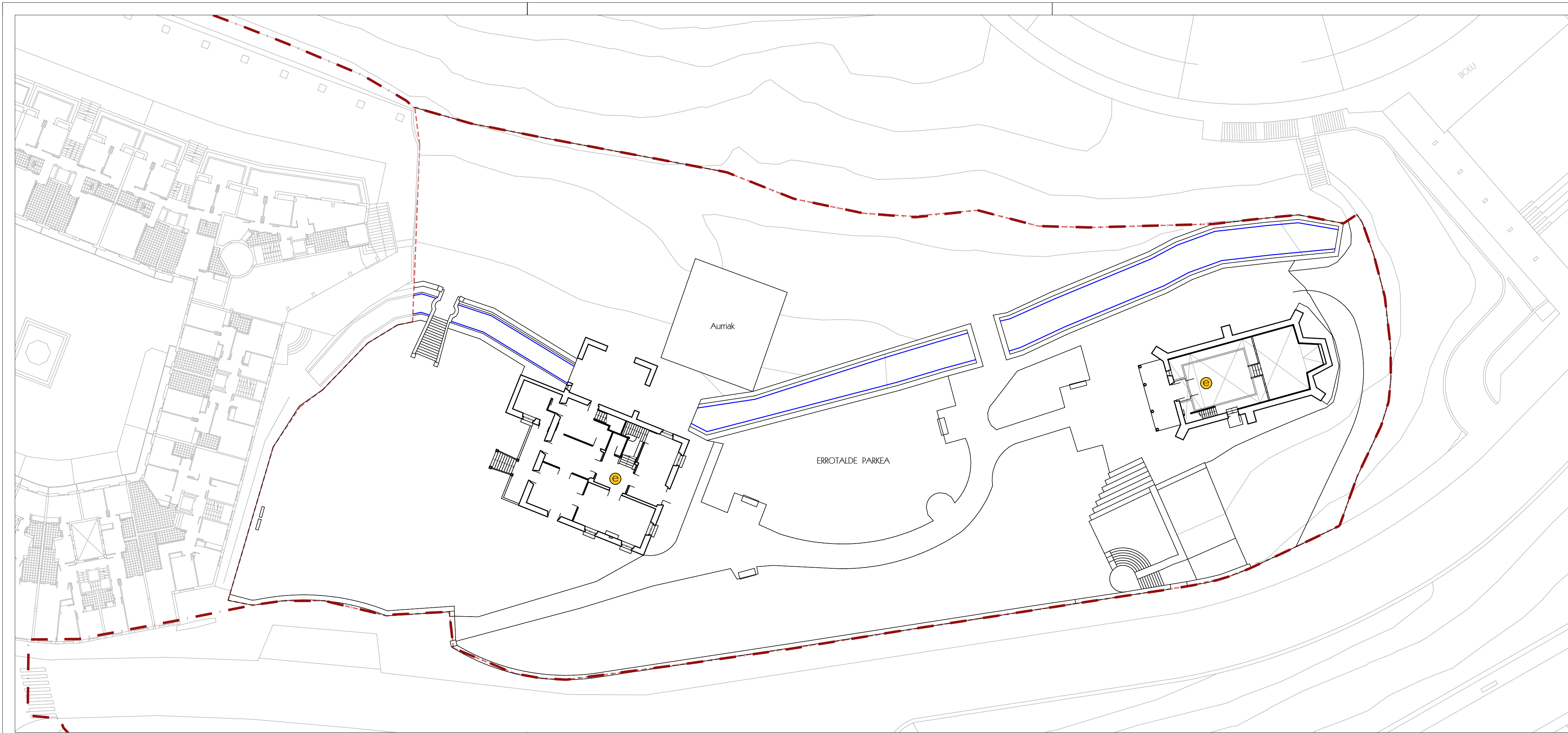


CH-20

-  Gune Historikoaren muga  
Límite del Casco Histórico
-  Etxe-iría unitatearen mugaketa  
Delimitación de unidad de manzana

Beheko solairutako lokalen erabilera motak  
 / Tipos de uso de los locales de planta baja

-  Etxebizitza erabilera / Uso de vivienda
-  Etxebizitza erabilera beheko solairuan zehaztutako zonaldean  
/ Uso de vivienda en zona determinada de planta baja
-  Trastelekua / Trastero
-  Komunitateko bizileku erabilera / Uso residencial comunitaria
-  Erabilera komertziala-biltokia / Uso comercial-almacén
-  Bulego erabilera / Uso oficinas
-  Zuzkidura erabilera (administrazio, osasuna, aisialdi, kirol, eskola...)  
/ Usos dotacionales (administrativos, sanitario, recreativo, deportivo, escolar...)
-  Zuzkidura erabilera erlijiosoa / Uso dotacional religioso
-  Garaje erabilera / Uso de garaje
-  Erabilera industrial / Uso industrial



E  
CH-20  
01

Behin Betiko Onespen Dokumentua / Documento de Aprobación Definitiva		
Indarreko plana. Erabilera Beheko Solairuan. Plan Vigente. Usos en Planta Baja.		
Errotalde Parkea, 01-03		
2018ko Abendua Diciembre 2018	E: 1/300 _3 m._	Arkitektoak Arquitectos Javier Yeregui Luis P. Blanco Izaskun Salaberria Aroia Aranaga